

Република Српска
УНИВЕРЗИТЕТ У БАЊОЈ ЛУЦИ
Сенат Универзитета

Број: 05-899/09

Дана, 23.03.2009. године

На основу члана 74. и 88. Закона о високом образовању („Службени гласник Републике Српске“, број: 85/06 и 30/07) и члана 34. став (1) алинеја 5) Статута Универзитета у Бањој Луци, Сенат Универзитета на 19. сједници од 23.03.2009. године,
д о н о с и

ОДЛУКУ

1. Др Игор Зекановић бира се у звање доцента за ужу научну област Географија, на наставни предмет Политичка географија, на период од пет година.
2. Ова Одлука ступа на снагу даном доношења.

Образложење

Универзитет у Бањој Луци на приједлог Научно-наставног вијећа Природно-математичког расписао је дана 17.12.2008. године Конкурс за избор наставника за ужу научну област Географија, на наставни предмет Политичка географија.

На расписан Конкурс пријавио се један кандидат и то: др Игор Зекановић.

Сенат Универзитета у Бањој Луци на 15. сједници одржаној 25.12.2008. године, на приједлог Научно-наставног вијећа Природно-математичког факултета, образовало је Комисију за писање извјештаја за избор наставника у одређено звање. Комисија је припремила писмени извјештај, предложила да се изврши избор као у диспозитиву ове Одлуке и исти доставила Научно-наставном вијећу Природно-математичког факултета на разматрање и одлучивање.

Научно-наставно вијеће Природно-математичког факултета у Бањој Луци на сједници одржаној 25.02.2009. године констатовало је да кандидат др Игор Зекановић испуњава у цјелости услове и утврдило приједлог да се др Игор Зекановић изабере у звање наставника за ужу научну област Географија, на наставни предмет Политичка географија, на период од пет године и исти доставило Универзитету у Бањој Луци ради даљег поступка.

Сенат Универзитета је на сједници одржаној 23.03.2009. године утврдио да је утврђени приједлог из претходног става у складу са одредбама Закона о високом образовању и Статута Универзитета.

Сагласно члану 74. Закона о високом образовању и члану 131. Статута Универзитета, одлучено је као у диспозитиву ове Одлуке.

ПРАВНА ПОУКА: Против ове Одлуке може се поднијети приговор Универзитету у Бањој Луци у року од 15 дана од дана пријема исте.

Достављено:

1. Природно-математичком факултету 2х,
2. Архиви,
3. Документацији.



ПРЕДСЈЕДАВАЈУЋИ СЕНАТА
РЕКТОР

Проф. др Станко Станић

УНИВЕРЗИТЕТ У БАЊОЈ ЛУЦИ
 ОЈ ПРИРОДНО-МАТЕМАТИЧКИ ФАКУЛТЕТ
 БАЊА ЛУКА
 Број: 320 /09.
 Дана, 25.02.2009.године

ПРИМАЊЕНО:	02.03.'09
ОРГ. ЈЕДИ.	ПРОЈ
05-899/'09	

На основу члана 74. 78. и 84. Закона о високом образовању (« Сл.гласник РС « број: 85/06), а у складу са чланом 131. подтачка 2. и чланом 136. подтачка (1) под 4. Статута Универзитета у Бањој Луци, Научно-наставно вијеће ПМФ-а на сједници одржаној дана 25.02.2009. године, донијело је

О Д Л У К У

1. др **Игор Зекановић**, бира се у звање доцента на ужу научну област Географија (предмет Политичка географија), на период од пет година.
2. Одлука ступа на снагу по добијању сагласности Сената Универзитета у Бањој Луци.

Образложење

На расписани Конкурс Универзитета у Бањој Луци објављен у дневном листу „ Глас Српске „ од 17.12.2008. године за избор наставника за ужу научну област Географија (предмет Политичка географија), пријавио се један кандидат др Игор Зекановић.

Одлуком Сената Универзитета број: 05-4693/08 од 25.12.2008. године именована је стручна комисија за писање Извјештаја.

Именована Комисија је прегледала достављени конкурсни материјал и дана 09.02.2009.године доставила Извјештај у коме предлаже ННВ ПМФ-а да се др Игор Зекановић изабере у звање доцент за ужу научну област Географија (предмет Политичка географија), на период од пет година.

У складу са чланом 7. Правилника о поступку и условима избора академског особља Универзитета у Бањој Луци Научно-наставно вијеће на сједници одржаној 25.2.2009. године усвојило је извјештај Комисије и утврдило Приједлог о избору у наставничко звање који се доставља Струковном вијећу и Сенату Универзитета у даљу процедуру

Достављено:

1. Сенату Универзитета
2. кандидату
3. секретаријату
4. а/а



Предсједник
 Научно-наставног вијећа
 проф.др Рајко Гњато

Др Мирко Грчић, редовни професор, на предмету Индустриска и саобраћајна географија и Политичка географија, Област: Географија – Друштвена географија, Географски факултет Универзитета у Београду, предсједник;

Др Мићо Стојановић, редовни професор у пензији на предмету Политичка географија, Област: Географија – Регионална географија, Природно-математички факултет Универзитета у Бањој Луци, члан;

Др Рајко Гњато, редовни професор, на предмету Национална географија, Област: Географија – Регионална географија, Природно-математички факултет Универзитета у Бањој Луци, члан.

РЕПУБЛИКА СРПСКА
УНИВЕРЗИТЕТ У БАЊОЈ ЛУЦИ
Природно-математички факултет

Број: 217/09

Датум: 09.02.2009 год.
БАЊАЛУКА

ПРИРОДНО-МАТЕМАТИЧКИ ФАКУЛТЕТ БАЊАЛУКА
НАСТАВНО-НАУЧНО ВИЈЕЋЕ

Сенат Универзитета, на сједници одржаној 25.12.2008. године донио је одлуку бр. 05-4693/08 о образовању Комисије за писање извјештаја за избор наставника на ужу научну област Географија, предмет Политичка географија, на Природно-математичком факултету у Бањој Луци – 1 извршилац.

На расписан Конкурс, објављен 17.12.2008. године у дневном листу „Глас Српске“, пријавио се један кандидат, др Игор Зекановић, виши асистент на предмету Политичка географија Студијског програма за географију Природно-математичког факултета Универзитета у Бањој Луци.

На основу увида у достављену документацију Комисија за писање извјештаја подноси следећи:

УНИВЕРЗИТЕТ У БАЊОЈ ЛУЦИ

ПРИМЉЕНО:
ОРГ. ЈЕД. _____
ПРОЈ _____

ИЗВЈЕШТАЈ
КОМИСИЈЕ О ПРИЈАВЉЕНИМ КАНДИДАТИМА ЗА ИЗБОР У ЗВАЊЕ

I ПОДАЦИ О КОНКУРСУ

Конкурс објављен: дана 17.12.2008. године (сријед) у дневном листу "Глас Српске".
Ужа научна/умјетничка област: Географија (предмет: Политичка географија).
Назив факултета: Природно-математички факултет Бањалука
Број кандидата који се бирају: 1 (један)
Број пријављених кандидата: 1 (један)

II ПОДАЦИ О КАНДИДАТИМА

1. Основни биографски подаци

Име, средње име и презиме: Игор Средоје Зекановић
Датум и мјесто рођења: 25.07.1972. године, Бањалука, Република Српска – БиХ.
Установе у којима је био запослен: Природно-математички факултет Универзитета у Бањој Луци, Ул. Младена Стојановића бр. 2, Бањалука.

Звања/ радна мјеста: - стручни сарадник 1999-2000. године на предмету Политичка Географија (Природно-математички факултет Бањалука);
- асистент 2000-2005. године на предмету Политичка географија (Природно-математички факултет Бањалука);
- виши асистент од 2005. године на предмету Политичка географија (Природно-математички факултет Бањалука).

Научна/умјетничка област: Географија (предмет: Политичка географија).

Чланство у научним и стручним организацијама или удружењима: Члан је Географског друштва Републике Српске и добитник признања Фонд професор Миленко Филиповић за 2004. годину.

2. Биографија, дипломе и звања

Основне студије:

Назив институције: Природно-математички факултет Бањалука.

Мјесто и година завршетка: Бањалука, 1999. година (дипломски рад: "Крупа на Врбасу – туристичко-географски мотиви).

Постдипломске студије:

Назив институције: Природно-математички факултет Бањалука, Одсек за географију – смјер Регионална географија.

Мјесто и година завршетка: Бањалука, 2004. година (25.12.2004. год.)

Назив магистарског рада: "Геополитички положај Републике Српске у савременим политичко-географским процесима у окружењу".

Ужа научна/умјетничка област: Географија (Регионална географија – Политичка географија).

Докторат:

Назив институције: Природно-математички факултет Бањалука

Мјесто и година завршетка: Бањалука, 2008. година (23.10.2008. год.)

Назив дисертације: "Етнодемографске основе политичко-географског положаја Републике Српске".

Ужа научна/умјетничка област: Географија (Регионална географија – Политичка географија).

Претходни избори у наставна и научна звања (институција, звање и период):

Избор у сарадничко звање асистента на Природно-математичком факултету Универзитета у Бањој Луци на период од пет година, предмет: Политичка географија (Одлука бр. 05-275/2000 од 12.07.2000. године). Избор у сарадничко звање вишег асистента на Природно-математичком факултету Универзитета у Бањој Луци на период од пет година (одлука бр. 05-191/05 од 21.06.2005. године).

3. Научна/умјетничка дјелатност кандидата

1. Радови прије последњег избора/реизбора

(Навести све радове сврстане по категоријама из члана 33. или члана 34.)

1. М. Стојановић, И. Зекановић: Туристичка привреда у политичком и еколошком вртлогу Републике Српске, Научно-стручни часопис из туризма "Туризам", број 4/2000, Институт за географију, Нови Сад, (стр. 117-118). Категорија 15, 6 бодова

2. М. Стојановић, И. Зекановић: Нова термилошка и појмовна одређења геополитике, Зборник Природно-математичких наука, двоброј 6 и 7/2004, Књижевна задруга, Бања Лука, (стр. 321-332). Категорија 12, 5 бодова

2. Радови последије последњег избора/реизбора

(Навести све радове, дати њихов кратак приказ и број бодова сврстаних по категоријама из члана 33. или члана 34.)

1. М. Стојановић, И. Зекановић: Европска унија (од Економске заједнице до геополитичког обликовања државности), Зборник Природно-математичких наука, двоброј 8 и 9/2005, Књижевна задруга, Бања Лука, (стр. 269-280).

Категорија 12,

5 бодова

У контексту савремених политичко-географских процеса у Европској унији, са посебним освртом на геополитичке одлике Европске уније и процес проширења, кандидат у коауторству на 12 страница елаборира геополитичке карактеристике Европске уније. У закључку аутори констатују да земље ЕУ стварају чврсту политичку, економску и геополитичку основу за стварање јединствене, моћне и просперитетне европске државе без обзира на економске, политичке и културно-цивилизацијске разлике.

2. И. Зекановић: Крупа на Врбасу – туристичко-географски мотиви -, Гласник-Herald, свеска 10/2005, Географско друштво Републике Српске, Бања Лука, (стр. 107-120).

Категорија 12,

5 бодова

Аутор рада на 14 страница, адекватном научном методологијом анализира туристичко-географске карактеристике Крупе на Врбасу. Посебан акценат истраживања је стављен на природно-туристичке мотиве, гдје су анализирани: рељефне, климатске, хидролошке и биогеографске карактеристике. Анализом антропогених туристичких мотива, аутор је указао на вриједности етнографских, умјетничких и пејзажних мотива Крупе на Врбасу. Наводи могућности и правце развоја појединих облика туризма на подручју Крупе на Врбасу. У закључним разматрањима аутор указује на туристичку перспективу и значај афирмације туризма на простору бивше општине Крупа на Врбасу, чиме би се смањило одлазак становништва са сеоског подручја и унаприједила туристичка понуда Града Бањалука.

3. И. Зекановић: Геополитички аспекти дезинтеграције СФР Југославије и рефлексије на грађански рат у БиХ и конституисање Републике Српске, Гласник-Herald, свеска 11/2007, Географско друштво Републике Српске, Бања Лука, (стр. 85-101).

Категорија 12,

5 бодова

Аутор овог рада, који је објављен на 17 страница, даје комплексну анализу бурних политичко-географских процеса у геопростору СФР Југославије крајем 20. вијека који су утицали на стварање нових политичко-територијалних заједница. Аутор истиче узроке распада СФР Југославије, сврстане у три групе: а) узроке у конститутивним елементима државе; б) узроке усљед Уставног уређења; и в) узроке међународног карактера. Анализира хронологију догађаја који су довели до конфронтације и заоштравања политичке ситуације у земљи почетком 90-тих година прошлог вијека као и њен распад. Аутор разматра грађански и етничко-вјерски рат у Босни и Херцеговини као најдрастичнији израз укупне кризе и разбијања бивше југословенске државе, као и неуспјеле мировне преговоре, који су предложени од међународне заједнице за вријеме троипогодишњих оружаних сукоба. Аутор указује да су непосредни повод за стварање државе Републике Српске били октобарски догађаји 1991. године и документи које је донијела Скупштина БиХ. Наводи значајне конститутивне акте који су донешени током четворогодишњег периода (1991-1995.) у процесу конституисања Републике Српске. На крају, истиче да су рат и конституисање Републике Српске окончани потписивањем Дејтонског споразума, којим је верификован ентитет Република Српска са свим друштвеним, економским, геополитичким и културним обиљежјима.

4. И. Зекановић: Основне карактеристике геополитичког положаја Републике Српске, Зборник радова са научног скупа: Србија и Република Српска у регионалним и глобалним процесима, Географски факултет Универзитета у Београду – Природно-математички факултет Универзитета у Бањалуци, Београд – Бањалука, 2007. (стр. 103-110).

Категорија 15,

6 бодова

У оквиру рада, аутор се бави геополитичким карактеристикама Републике Српске с посебним освртом на утицаје унутрашњих и спољашњих фактора. Примјеном одговарајуће научне методолошке апаратуре кандидат је елаборирао геополитичке карактеристике Републике Српске. Факторе који одређују геополитички положај Републике Српске, аутор је подијелио на унутрашње и спољашње. Анализом унутрашњих фактора указао је на основне детерминанте државности Републике Српске. У спољашње факторе који одређују геополитички положај Републике Српске аутор наводи: непосредно политичко-географско окружење, регионалне силе, ванрегионалне (свјетске) силе и остале спољашње факторе. У закључним разматрањима аутор констатује да су основне карактеристике геополитичког положаја Републике Српске условљене комплексом унутрашњих и спољашњих фактора. Обзиром на унутрашње факторе, геополитички положај највише детерминишу демографске, економско-географске и друштвено-политичке карактеристике. Са аспекта спољашњих фактора, геополитички положај је условљен: политичко-географским процесима у непосредном политичко-географском окружењу, геополитичким активностима свјетских и регионалних сила, те активностима Европске уније, НАТО пакта и мултинационалних компанија.

5. М. Стојановић, И. Зекановић: Западна (гео)стратегичка на Балкану – спој дипломатије и војне силе, Гласник-Herald, свеска 12/2008, Географско друштво Републике Српске, Бања Лука (стр. 187-191).

Категорија 12,

5 бодова

У раду, аутори указују на геостратегијске карактеристике Балкана и кроз историјско-географску ретроспективу појашњавају савремене политичко-географске и геополитичке процесе на Балкану који су са једног аспекта продукт историјског наслијеђа. Међусобни историјски неспоразуми на Балкану често су се дешавали под утицајем моћника и великих сила. У закључку аутори наводе да су за политичко-географске и историјске феномене на Балкану одговорни балкански народи, који су се приклањали разним великим силама, а запостављали међусобну сарадњу.

Укупан број бодова: 26

4. Образовна дјелатност кандидата

1. Образовна дјелатност прије последњег избора/реизбора

(Навести све активности (публикације, гостујућа настава и менторство) сврстаних по категоријама из члана 35)

1. Квалитет педагошког рада на Универзитету

Категорија 9

Кандидат је био ангажован, прво као стручни сарадник, а затим је од 2000. године изабран за асистента на предмету Политичка географија Одсјека за географију Природно-математичког факултета Универзитета у Бањој Луци.

Поред предмета на којем је изабран за асистента, кандидат је изводио вјежбе из предмета: Климатологија са метеорологијом, Основи етнологије, Геополитика и становништво, Популациона политика, Пројекције и модели становништва, Демографске структуре, Демографски развој СРЈ и сусједних земаља.

2. Образовна дјелатност послје последњег избора/реизбора

(Навести све активности (публикације, гостујућа настава и менторство) и број бодова сврстаних по категоријама из члана 35)

1. Квалитет педагошког рада на Универзитету

Категорија 9,

4 бода

Кандидат има деветогодишње педагошко искуство, јер је био ангажован, прво као стручни сарадник, а затим изабран за асистента на предмету Политичка географија.

Од 2005. године, кандидат је изабран у звање вишег асистента на предмету Политичка географија Одсека за географију (Студијски програм за географију) Природно-математичког факултета Универзитета у Бањој Луци. Поред Политичке географије, кандидат је редовно припремао и изводио вјежбе из предмета: Туристичке регије свијета (општи смјер), Методологија научног рада (општи и наставни смјер), као и вјежбе из предмета: Демографски развитак Републике Српске и сусједних земаља, Историјска демографија, Природно обнављање становништва, Демографски развитак свијета (Одсек за географију – смјер географија - демографија). Изводио је вјежбе из предмета Геополитички аспекти планирања на Студијском програму за просторно планирање и вјежбе из предмета Физичка географија на Студијском програму Екологија Природно-математичког факултета Универзитета у Бањој Луци.

Кандидат је показао интерес и марљивост за предмете на којима је изводио вјежбе, као и интерес за рад са студентима, што потврђује непрекидна сарадња и правилан однос на вјежбама и консултацијама са студентима, као и константно припремање и усавршавање наставно-образовног процеса. Осим редовних послова припреме и извођења вјежби на Студијском програму за географију, истакао се и у организацији и извођењу теренских настава у Републици Српској, Србији и Црној Гори.

Његова професионалност, ангажовање и педагошке способности у наставном процесу, које је испољавао у својству асистента и вишег асистента, гарант су квалитета настава у будућности.

Укупан број бодова: 4

5. Стручна дјелатност кандидата

1. Стручна дјелатност прије последњег избора/реизбора

(Навести све активности сврстаних по категоријама из члана 36)

1. М. Стојановић, И. Зекановић: Обликовање геополитичке карте Европе, Гласник-Herald, свеска 6/2001, Географско друштво Републике Српске, Бања Лука, (стр. 143-149).

Категорија 7

2. М. Стојановић, И. Зекановић: Геополитика у идејама Рудолфа Кјелена, Гласник-Herald, свеска 7/2002, Географско друштво Републике Српске, Бања Лука, (стр. 129-137).

Категорија 7

3. М. Стојановић, И. Зекановић: Филозофска мисао и савремена средства рата, Часопис из области науке, културе, умјетности и образовања "Значења", број 46/2003, Народна библиотека Добој, Добој, (стр. 191-202).

Категорија 7

4. М. Стојановић, И. Зекановић: Геополитичке игре Америке и залеђина ратовања у Азији, Часопис из области науке, културе, умјетности и образовања "Значења", број 50/2004, Народна библиотека Добој, Добој, (стр. 59-75).

Категорија 7

Учешће на семинарима, симпозијима и научним скуповима:

1. Међународни научни скуп "Савремене тенденције у туризму", Нови Сад, 2000. године

2. Семинар о безбједносним студијама и подршци универзитета стабилизацији БиХ, субрегије и Југоисточне Европе, Мостар, 07-10. децембар 2000. године.

Научно-популарни радови:

1. М. Стојановић, И. Зекановић: Упознајмо геополитичку физиономију Европске уније, Гласник-Herald, свеска 8/2003, Географско друштво Републике Српске, Бања Лука, (стр. 141-146).
2. М. Стојановић, И. Зекановић: Промишљања о феномену човјекове природе и духовне моћи, Часопис за културу, науку и умјетност "Духовност српска", број 15/2002, Српско просвјетно и културно друштво "Просвјета" Теслић, Теслић (стр. 31-41).
3. М. Стојановић, И. Зекановић: Духовност у саборовању, Часопис за културу, науку и умјетност "Духовност српска", број 16/2002-2003, Српско просвјетно и културно друштво "Просвјета" Теслић, Теслић (стр. 53-55).
4. М. Стојановић, И. Зекановић: Детерминанте руске политике према геополитичким питањима српског народа и Балкана, Часопис за културу, науку и умјетност "Духовност српска", број 19/2004, Српско просвјетно и културно друштво "Просвјета" Теслић, Теслић (стр. 77-85).
5. И. Зекановић: Рио де Женеиро – "Јануарска ријека", Географски научно популарни часопис "Српске земље и свијет", број 16/2000, Географско друштво Републике Српске, Бања Лука, (стр. 19-21).
6. М. Стојановић, И. Зекановић: Фраманија – земља сутрашњице – пројект између политике фантастике и европске стварности, Географски научно популарни часопис "Српске земље и свијет", број 20/2001, Географско друштво Републике Српске, Бања Лука, (стр.6-8).
7. М. Стојановић, И. Зекановић: Свјетска држава – нови свјетски поредак, глобализација, мондијализација, Географски научно популарни часопис "Српске земље и свијет", број 21/2001, Географско друштво Републике Српске, Бања Лука, (стр.13-15).
8. М. Стојановић, И. Зекановић: Роми – народ без домовине и државе, Географски научно популарни часопис "Српске земље и свијет", број 21/2001, Географско друштво Републике Српске, Бања Лука, (стр. 11-12).
9. М. Стојановић, И. Зекановић: Феномен распродаје државне територије – Руси Аљаску као дио државне територије продали прије 135 година -, Географски научно популарни часопис "Српске земље и свијет", број 23/2002, Географско друштво Републике Српске, Бања Лука, (стр. 26-27).
10. М. Стојановић, И. Зекановић: Превлака – југословенски Гибралтар, Географски научно популарни часопис "Српске земље и свијет", број 24/2003, Географско друштво Републике Српске, Бања Лука, (стр. 13-15).
11. М. Стојановић, И. Зекановић: Монголија – земља номада у срцу и души, Географски научно популарни часопис "Српске земље и свијет", број 25/2003, Географско друштво Републике Српске, Бања Лука, (стр. 20-21).

2. Стручна дјелатност послје последњег избора/реизбора
(Навести све активности и број бодова сврстаних по категоријама из члана 36)

1. М. Стојановић, И. Зекановић: Простор – мотив и геостратегијска замка, Теоријско-стручни часопис за питање заштите, безбједности, одбране, образовања, обуке и оспособљавања "Дефендологија", број 17-18/2005, Удружење дефендолога Републике Српске, Бања Лука, (стр. 9-18).

Категорија 7

бодова 2

2. М. Стојановић, И. Зекановић: Просторне и геополитичке детерминанте Европске уније – држава од Атлантика до Карпата и од Лапоније до обала Леванта - , Научно-

стручни информативни часопис "Настава", број 7/2007, Републички педагошки завод, Бања Лука, (стр. 71-83).

Категорија 7

бодова 2

3. И. Зекановић, М. Стојановић: Спољашњи фактори геополитичког положаја Републике Српске, Теоријско-стручни часопис за питања заштите, безбједности, одбране, образовања, обуке и оспособљавања "Дефендологија", број 19-20/2007, Удружење дефендолога Републике Српске, Бања Лука, (стр. 65-78).

Категорија 7

бодова 2

4. М. Стојановић, И. Зекановић: "Вирус" сепаратизма разара геополитичку карту свијета, Часопис из области науке, културе, умјетности и образовања "Значења", број 60/2007, Народна библиотека Добој, Добој, (стр. 183-195).

Категорија 7

бодова 2

Укупан број бодова: 8

Монографије:

1. Група аутора: Геопросторни потенцијали развоја Горњосанско-пливског региона, Институт природних и математичких наука Бањалука, Бањалука, 2008.

Учешће у пројектима:

1. "Нодално-функционалне регије Републике Српске", Природно-математички факултет Бања Лука.
2. "Геопросторни потенцијали развоја Горњосанско-пливског региона" – II фаза истраживања, Институт природних и математичких наука у Бањој Луци.
3. "Динамика климатских рејона Републике Српске у склопу савремених колебања климе", Природно-математички факултет Бања Лука.
4. "Интегрално планирање и управљање одрживим развојем Бардаче", Природно-математички факултет Бања Лука.

Учешће на семинарима, симпозијима и научним скуповима:

1. Међународни научни скуп "Србија и Република Српска у регионалним и глобалним процесима", Требиње, 07-09. јун 2007. године.

Научно-популарни радови:

1. М. Стојановић, И. Зекановић: Европска унија – Од Атлантика до Карпата и од Лапоније до обала Леванта, Часопис за културу, науку и умјетност "Духовност српска", број 21/2005, Српско просвјетно и културно друштво "Просвјета" Теслић, Теслић (стр. 37-50).
2. И. Зекановић: Политичко-географске и политичке компоненте геополитичког положаја Републике Српске, Гласник-Herald, свеска 10/2005, Географско друштво Републике Српске, Бања Лука, (стр. 173-182).
3. М. Стојановић, И. Зекановић: Европска унија – геополитичка реалност, Часопис из области науке, културе, умјетности и образовања "Значења", број 51/2005, Народна библиотека Добој, Добој, (стр. 101-119).

Збирни преглед бодовања научне, образовне и стручне дјелатности кандидата

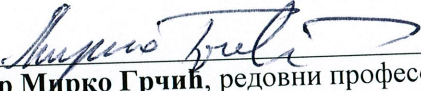


Научна /умјетничка дјелатност кандидата	26
Образовна дјелатност кандидата	4
Стручна дјелатност кандидата	8
Укупан број бодова	38

III ЗАКЉУЧНО МИШЉЕЊЕ

(Образложење приједлога Комисије, са приједлогом једног кандидата за избор и назнаком за које звање се предлаже.)

На основу претходно изложених чињеница, а у складу са Статутом Универзитета у Бањој Луци, члан 131. став 2. и Законом о високом образовању РС, члан 74. став 2, те Правилником о поступку и условима избора академског особља Универзитета у Бањој Луци, Комисија констатује да кандидат, др Игор Зекановић, испуњава све формалне и суштинске услове за избор у наставничко звање, па са задовољством предлаже Наставно-научном вијећу Природно-математичког факултета у Бањој Луци да усвоји Извјештај и кандидата др Игора Зекановића изабере у **звање доцента** на ужу научну област Географија (предмет Политичка географија) Студијског програма за географију, и исти упути Сенату Универзитета на усвајање.

Чланови Комисије:

1. 
Др Мирко Грчић, редовни професор, на предмету Индустијска и саобраћајна географија и Политичка географија, Област: Географија – Друштвена географија, Географски факултет Универзитета у Београду, предсједник;
2. 
Др Мићо Стојановић, редовни професор у пензији на предмету Политичка географија, Област: Географија – Регионална географија, Природно-математички факултет Универзитета у Бањој Луци, члан;
3. 
Др Рајко Гњато, редовни професор, на предмету Национална географија, Област: Географија – Регионална географија, Природно-математички факултет Универзитета у Бањој Луци, члан.

У Бањој Луци 09.02.2009.год.

IV ИЗДВОЈЕНО ЗАКЉУЧНО МИШЉЕЊЕ

(Образложење члан(ов)а Комисије о разлозима издвајања закључног мишљења, са приједлогом једног кандидата за избор и назнаком за које звање се предлаже.)

Бања Лука: _____

Члан(ови) Комисије:

1. _____

2. _____